




ORTNER

Verkehrs- und Werbetechnik



www.schilder-ortner.de

97618 Niederlauer • An der Bahn 11 • Tel.: 09771 / 61200 • Fax: 09771 / 612020

Als mittelständisches, inhabergeführtes Unternehmen der Verkehrs- und Werbetechnikbranche mit dem Sitz in Niederlauer / Bad Neustadt an der Saale, bieten wir seit 5 Jahrzehnten Dienstleistungen für Städte, Gemeinden, Autobahn- und Straßenmeistereien an.

Auch betonloser Fundamentbau wird seit Jahren groß geschrieben. Als Regionalpartner der Firma Krinner, können wir im Bereich Verkehrstechnik mit Schraubfundamenten schnell und effizient Bauprojekte erfolgreich umsetzen.

Wir produzieren Radwege-, Wander- und Loipenschilder und die entsprechenden Informationstafeln.

Unsere Produktpalette umfasst neben der Verkehrstechnik auch die Werbetechnik:

Fahrzeugbeschriftungen, Werbeschilder, Werbepylonen, Infoleitsysteme für Gebäude und Arztpraxen, großformatige Digitaldrucke, Folienaufkleber und vieles mehr erhalten Sie aus unserem Hause.

Auch können wir Ihnen verschiedenste Befestigungsmöglichkeiten (Schellen, Abstandshalter, Pfosten usw.) lagermäßig anbieten.

Unser Montageteam kann auf langjährige Erfahrung und Praxis zurückblicken und ist somit Dank modernster Technik in der Lage selbst kurzfristige Ziele zu realisieren. Wir erledigen auch technisch anspruchsvolle Aufgaben zuverlässig und schnell.

Lassen auch Sie sich von unseren Qualitätsprodukten überzeugen.

ORTNER Komplettservice

Bei uns steht der Kunde im Mittelpunkt!

Von Ihrer Bestellung und individuellen Sonderlösungen über die Lieferung und persönlichen Service bieten wir Ihnen gerne unseren Rundum-Komplettservice an. Deshalb haben wir unseren Service für Sie erweitert. Bei Montageleistungen von Verkehrs- und Werbetechnik vor Ort, den Austausch und Erneuerung von Schildern und Straßenausstattung sowie die Behebung von Unfallschäden inklusive der entsprechenden Dokumentation unterstützen wir Sie fachgerecht.

Montage

Service




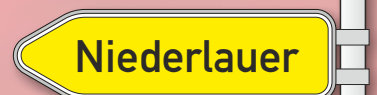
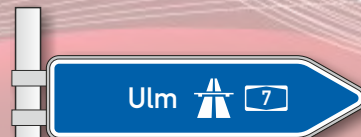
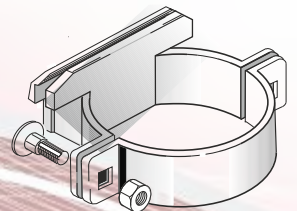
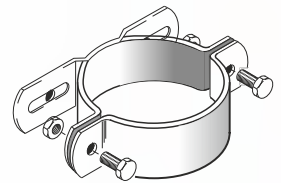
Bestellung




Verkehrstechnik / Baustellenabsicherung

Von A, wie Aluklemmschelle bis Z, wie Zusatzzeichen bieten wir Ihnen alles rundum um die Verkehrstechnik und Baustellenabsicherung.

- Verkehrszeichen nach StVO
- Großbeschilderung nach StVO
- Innerörtliche Wegweisung
- Rad- und Wanderbeschilderung
- Warn- und Sicherheitsschilder
- Befestigungsmaterial
- Rohrpfosten und -rahmen
- Aufstellvorrichtungen
- Baustellenabsicherung
- Kommunalbedarf
- Straßenausstattung
- Winterausrüstung
- Markierungsmaterialien
- Lieferungs- und Montagedienstleistung



Fordern Sie einfach unseren neuen Katalog an:



Wander-, Walkingwegweiser

HOCHRHÖNER
Kloster Kreuzberg 9 km
Oberweißenbrunn 4 km
1

winterwandern
westallgäu

Kalter Brunnen 2.2 km
Sulzberg (A) 5.5 km

Panoramaweg (1 ¼ h) 5 min
Leithen 35 min
Gsteig 30 min

Haßberge
 Herzlich Willkommen im Naturpark Haßberge

langlaufloipen
westallgäu

Haßberge
 Kemptener Löpradeln

WILLKOMMEN IM
NORDIC WALKING PARK BISCHOFSEIM a. d. RHÖN

FCN
 Spörckasse
 Rad-Verkehrs- u. M. Service

Viele Wege führen nach Trier!

NORDIC WALKING PARK BISCHOFSEIM a. d. RHÖN

NORDIC WALKING PARK BISCHOFSEIM a. d. RHÖN

NORDIC WALKING PARK BISCHOFSEIM a. d. RHÖN

FCN - Trail

Wander-, Walkingwegweiser

Mit unserer Wanderwegbeschilderung sind Sie immer auf dem richtigen Weg. Klare, informative Beschilderung ermöglichen sportiven Mitmenschen unkomplizierte Wandertouren und stärken die touristische Attraktivität Ihrer Region.

So individuell wie Ihre Wanderrouten sind auch unsere Wegweiser. Es können auf Ihrer individuellen Wanderwegkennzeichnung die unterschiedlichsten Logos und Piktogramme aufgebracht werden.

Natürlich erfüllen wir auch Ihre individuellen Wünsche was Format, Layout und Material angeht. Fragen Sie einfach einen unserer kompetenten Mitarbeiter.

Hier einige Referenzen:

Wanderweg Hochrhöner

Naturpark Pfälzer Wald

Via Claudia Innsbruck

Wanderwegbeschilderung
Landkreis Oberallgäu

Wanderwegkonzept
Schwarzwald

Wanderwegkonzept
Lindau/Bodensee

Wanderwegvernetzung
Westallgäu

Mountainbikebeschilderung
Bayerische und Hessische Rhön

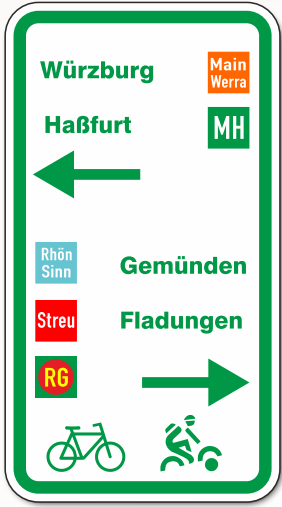
Wanderwegkonzept
Schweinfurter Oberland

Naturpark Haßberge



Radwegbeschilderung

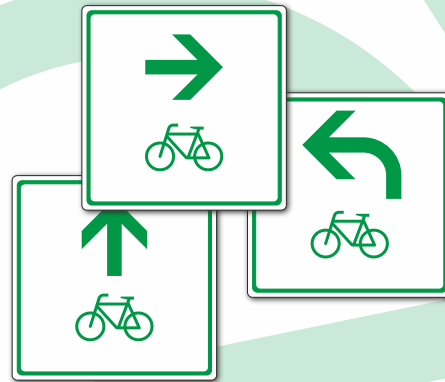
Tabellen- und Pfeilwegweiser



Einhängeplaketten



Zwischenwegweiser



Radinfopunkte



Auch im Bereich der Radwegbeschilderung führen wir Sie sicher an Ihr Ziel.

Radwegbeschilderung entsprechend des ADFC.

Sollten Sie Sonderwünsche haben, in Form von verschiedenen Nutssystemen, Größe und Befestigung, realisieren wir gerne auch diese.

Auch die Größe der Einhängeplaketten fertigen wir individuell auf Ihren Wunsch.

Die Elemente dieser Wegweisung sind im wesentlichen:

- Tabellenwegweiser
- Pfeilwegweiser
- Zwischenwegweiser

Hier einige Referenzen:

Radwegbeschilderung
Emmentaler Radweg

Radwegbeschilderung
Landkreis Weilheim-Schongau

Radwegbeschilderung
Nordschwaben

Radwegbeschilderung
Neustadt a.d. Waldnaab

Radwegbeschilderung
Bayreuth

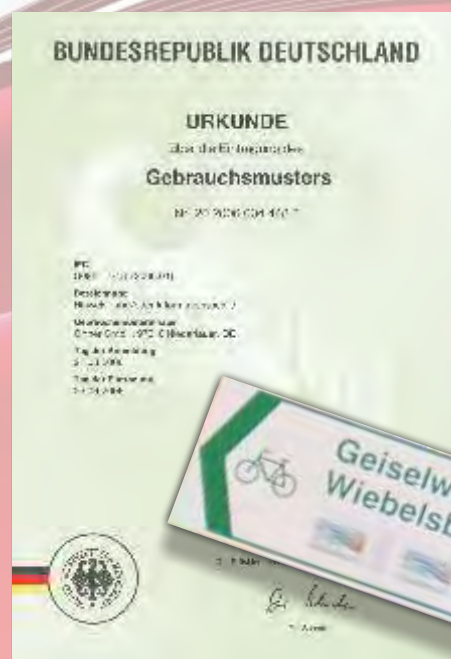
Radwegbeschilderung
Wunsiedel

Radwegbeschilderung
Romantisches Franken

Radwegbeschilderung
Hof

Radwegbeschilderung
Kulmbach

Radwegbeschilderung
Würzburg



Für unsere eigenentwickelten Hinweisschilder in abgekanteter Form mit universal Bandbefestigung (Diebstahlschutz) haben wir den eingetragenen Gebrauchsmusterschutz.

Innerörtliche Leitsysteme

Hotel-Route-Schilder

Führen den suchenden Gast durch den Ort und zeigen an jeder Abzweigung die von dieser Stelle aus erreichbaren links und rechts der Route liegenden Hotels.



Fußgängerzonenschilder

als Markierung von Fußgängerzone, verbunden mit Ordnungsschildern für den Lieferverkehr und Parkhinweisen, auch nach Ihren Entwürfen.



Wegweiser

Innerörtlich oder zu gewerblichen Zielen erhältlich in mehreren Varianten.



Informationstafel

Pfosten:
Aluminium-Profilpfosten mit Nutleiste.

Hinweisschild „Stadtplan“:
Aluminium-Einfachverstärkungsprofil mit Trägerplatte 2 mm Aluminium



Besondere Merkmale:
Kombination mit Digitalanzeige (Uhr/ Datum/ Temperatur)

Innerörtliche Wegweisungen

Lassen sich den lokalen Gegebenheiten anpassen und fügen sich nahtlos in das Erscheinungsbild der Stadt oder Gemeinde ein. Wir fertigen Wegweiser aus Aluminiumblech mit Aluprofilrahmen.



Fußgängerleitsystem

zur zielorientierten Wegweisung zu Sehenswürdigkeiten, Anlaufstellen, Treffpunkten etc. Für Bürger und Besucher.



Beschilderung

Neben der klassischen StVO-Beschilderung fertigen wir auch Schilder nach individuellen Wunsch, wie zum Beispiel:

- Straßennamenschilder
- Hausnummernschilder
- Gefahrenschilder
- Sicherheitsschilder
- Hinweisschilder
- Bautafeln
- etc.

Grillplatz
Benutzungsordnung

für den Grillplatz Henneberg der Stadt Bad Neustadt a. d. Saale

1. Die Benutzung ist generell nur mit schriftlicher Erlaubnis des Ordnungsamtes gestattet.
2. Die Benutzungsordnung ist für alle Personen verbindlich, die sich auf dem Gelände des Grillplatzes aufhalten. Durch den Aufenthalt auf dem Platz wird die Benutzungsordnung anerkannt.
3. Zuwiderhandlungen sind mit Geldstrafe bis 1000,-€ bedroht.
4. Schädliche Umwelteinwirkungen, sonstige erhebliche Nachteile, Gefahren oder Belästigungen für die Allgemeinheit, sowie Verstöße gegen die Benutzungsordnung führen zum Platzverweis.
5. Fahrzeuge mit einem zulässigen Gesamtgewicht von mehr als 2,8 Tonnen dürfen nicht auf den Platz gefahren oder dort abgestellt werden.
6. Der Aufbau von Zelten, die nicht ausschließlich dem Übernachten dienen, ist nicht gestattet.
7. Verwendung von flüssigen Brennstoffen ist untersagt.
8. Für den Betrieb der Feuerstelle ist nur unbehandeltes Holz zulässig.
9. Für den Betrieb der Grillstellen ist nur handelsübliche Grillrohre zulässig.
10. Feuerlöschgeräte sind in ausreichender Anzahl betriebsbereit vorzuhalten.
11. Abfälle müssen vollständig mitgenommen werden. Das Verbrennen von Abfällen in der Feuerstelle ist nicht erlaubt.
12. Bei erhöhter Brandgefahr, wegen extremer Trockenheit, darf kein offenes Feuer entzündet werden.
13. Bei starkem Wind sind die Grill- und Feuerstellen sofort zu löschen.
14. Beim Verlassen des Platzes müssen alle offenen Feuer zuverlässig erloschen sein.
15. Parkende Fahrzeuge dürfen den landwirtschaftliche Verkehr nicht behindern.

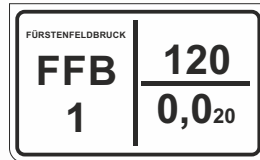
-Ordnungsamt-

REIHWILLIG

30 km



wegen uns



An der Bahn

An der Bahn



Feuerwehruzufahrt
Haltverbot nach StVO

Kommunalbedarf

Das Repertoire der Firma Ortner deckt auch den Kommunalbedarf vollständig ab, so führen wir unter anderem Fahnen samt -masten, Kindergartenschilder, Fahrradständer und Bushäuschen.

Für die vollständige Produktübersicht, fordern Sie einfach unseren Hauptkatalog an, unter: www.schilder-ortner.de



KRINNER Schraubfundamente bieten für eine umfassende Palette an Anwendungsbereichen die ideale Lösung zur Gründung bzw. Fundamentierung.


Die auf Schraubfundamenten montierten Objekte reichen von Werbeanlagen und verkehrstechnischen Einrichtungen, Hallen und Containerbauten über Anwendungen im Holz und Zaunbau bis zu Stadt- und Galabauanlagen.

Hierzu zählen EventBau, Sport- und Tribünenanlagen, Produktions-, Lager- und Ausstellungshallen, Schulgebäude, Container und Behelfsgebäude, Einrichtungen für Katastrophenschutz, Gartenhäuser, Stadtmobiliar, Verkehrseinrichtungen und Lärmschutzanlagen, Großflächenwerbungen, Masten, Fußgängerbrücken, Zaun- und Toranlagen und vieles mehr.

Vorteile auf einen Blick:


- Zeit- und Kostenvorteile
- Geeignet für alle tragfähigen Bodenarten
- Statisch geprüft
- Keine Erdbau- und Betonierarbeiten
- Kurze Montagezeit
- Sofort belastbar
- Schnelle Positionswechsel
- Das Geländeumfeld bleibt unbeschädigt
- Einbau auch in versiegelte Flächen
- Leicht rückbaubar und wiederverwertbar
- Hohe Lebensdauer und Stabilität
- Umweltfreundlich, ökologisch, nachhaltig

Einsatz von Schraubfundamenten im Bereich Verkehrstechnik





FÜRSTENFELDBRÜCKE	
FFB	120
1	0,0 ₂₀

MODERNER FUNDAMENTBAU



- HOLZBAU
- VERKEHRSTECHNIK
- WERBETECHNIK
- STADT- UND GALABAU
- HALLEN- UND CONTAINERBAU
- ZAUNBAU



KR-20

KR-55

KR-B40

Beispiel für einen Baustellenablauf:

schneller • effektiver • sicherer

